

OBEC VŠESTARY

Všestary 35, 503 12 Všestary
Královéhradecký kraj

Signal Projekt s.r.o.
Stanislava Sedláčková
Videňská 55
639 00 Brno

VÁŠ DOPIS ZNAČKY/ZE DNE
13.10.2020/č.j. 539/20-OL

NAŠE ZNAČKA
864/2020/OU

VYŘIZUJE
Ing. Fof

VE VŠESTARECH
24. 11. 2020


Věc: Vydání stanoviska k existenci inženýrských sítí „Rekonstrukce a doplnění závor na přejezdu v km 5,803 (P5380) trati Hradec Králové – Turnov“

Akce „Rekonstrukce a doplnění závor na přejezdu v km 5,803 (P5380) trati Hradec Králové – Turnov“ v k.ú. Všestary, **není v rozporu** se zájmy Obce Všestary.

Po zásazích do sousedních pozemků je stavebník povinen neprodleně uvést povrchy do bezvadného stavu.

Obec Všestary má v blízkosti železničního přejezdu ve Všestarech (v silniční komunikaci) vedenu dešťovou kanalizaci, veřejné osvětlení a potrubí nově vybudované splaškové kanalizace.

Obec Všestary
Všestary 35
503 12 Všestary
IČ 002 69 760, DIČ: CZ00269760



Ing. Vladimír Fof
místostarosta obce

e-mail: urad@vsestary-obec.cz

www.vsestary-obec.cz

tel.
495 458 155

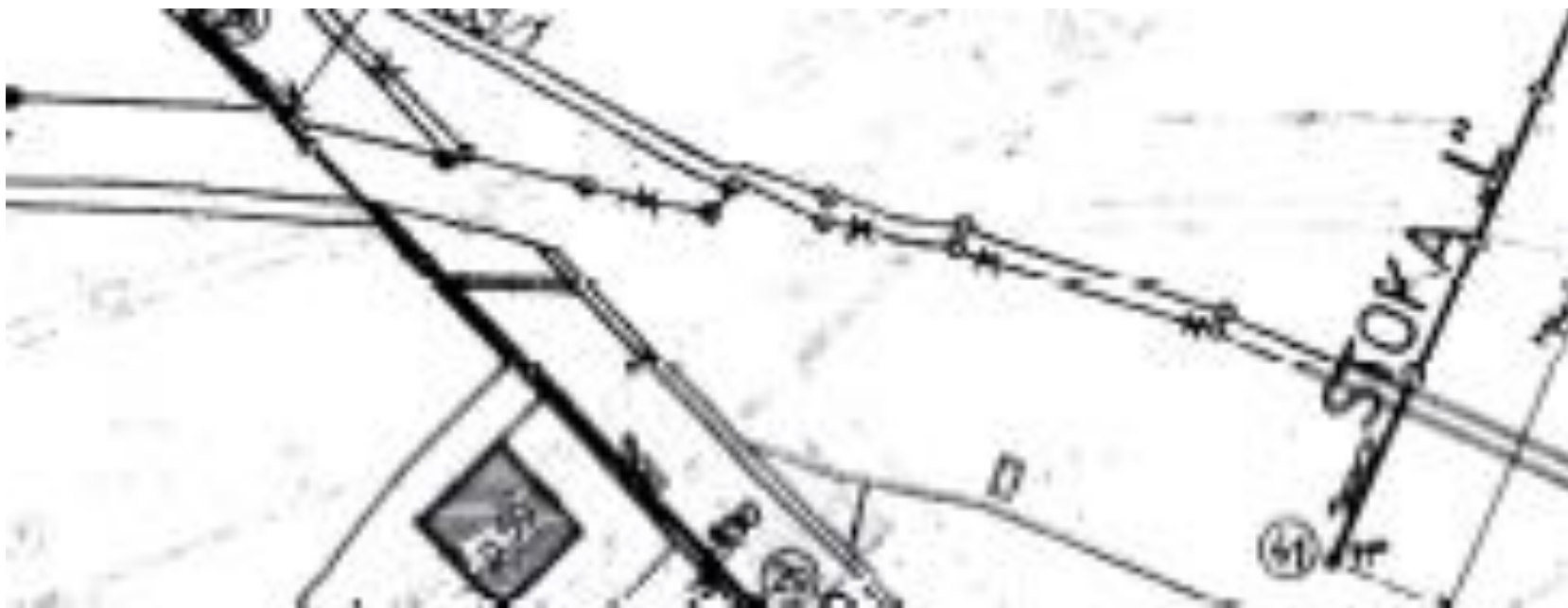
ID datové schránky
wmib5xg

mobil
724 058 025

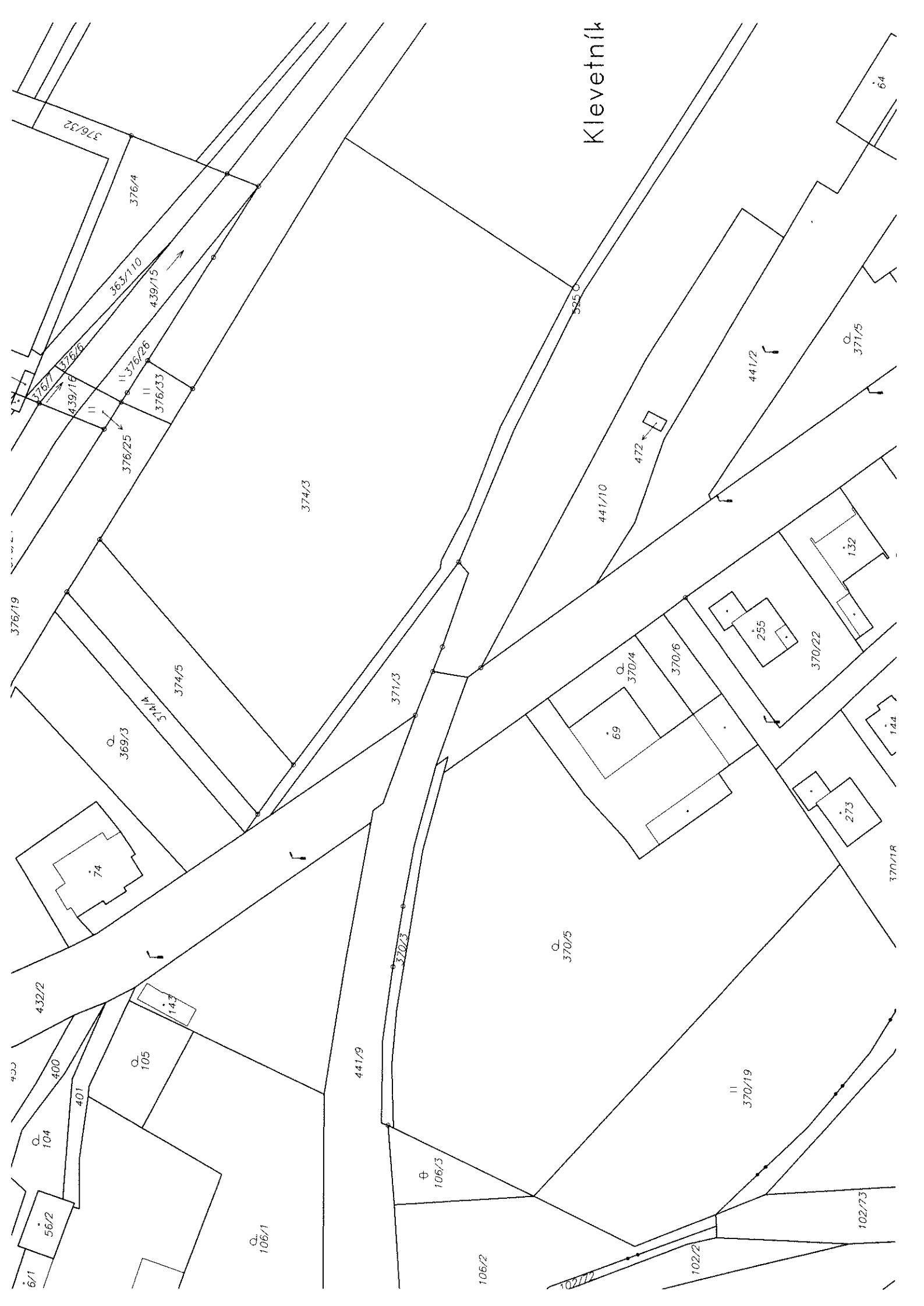
bankovní spojení
1080773349/0800

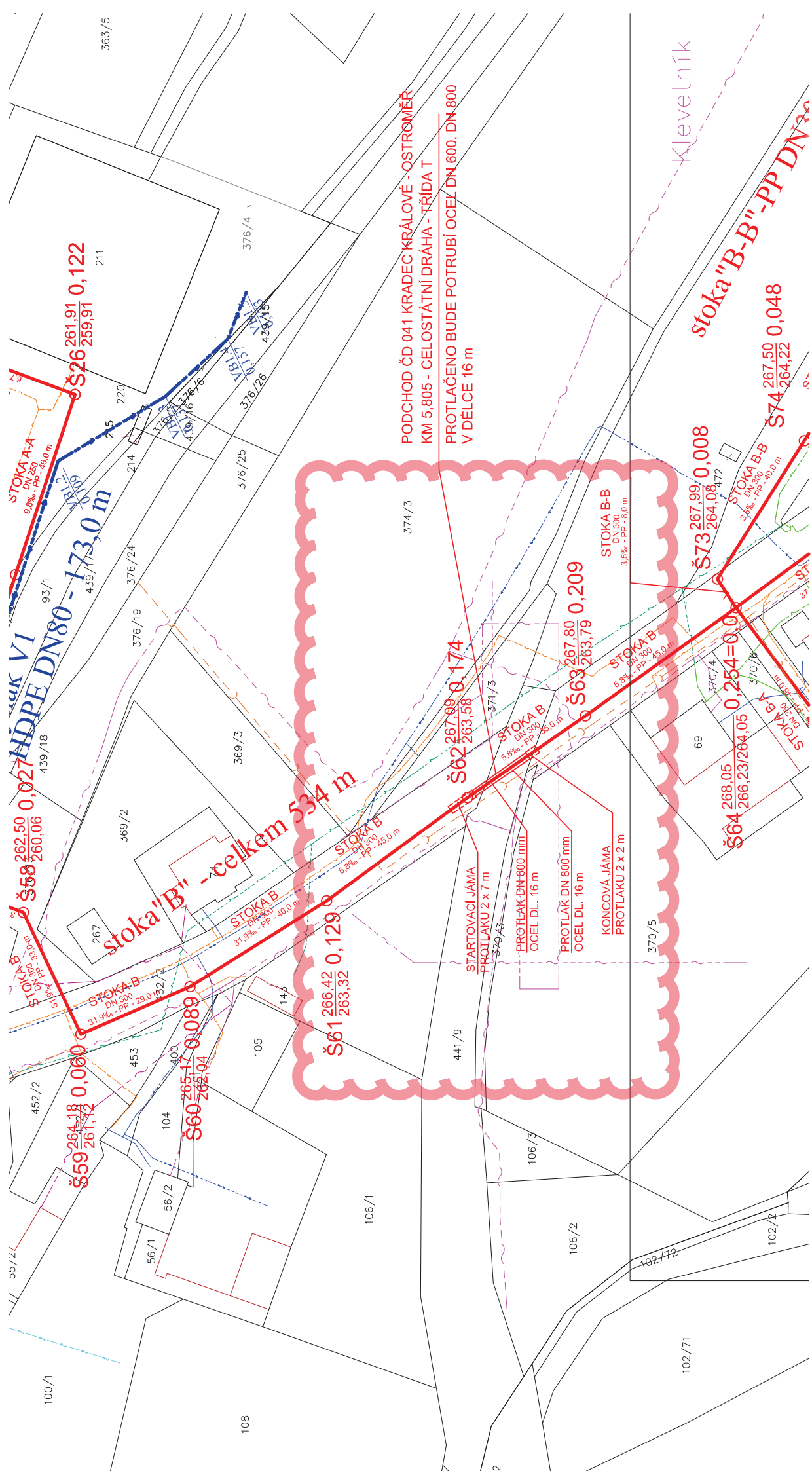
IČO
00269760

DIČ
CZ 00269760



Nákres dešťové kanalizace. Umístění je v kraji silnice, u chodníku.

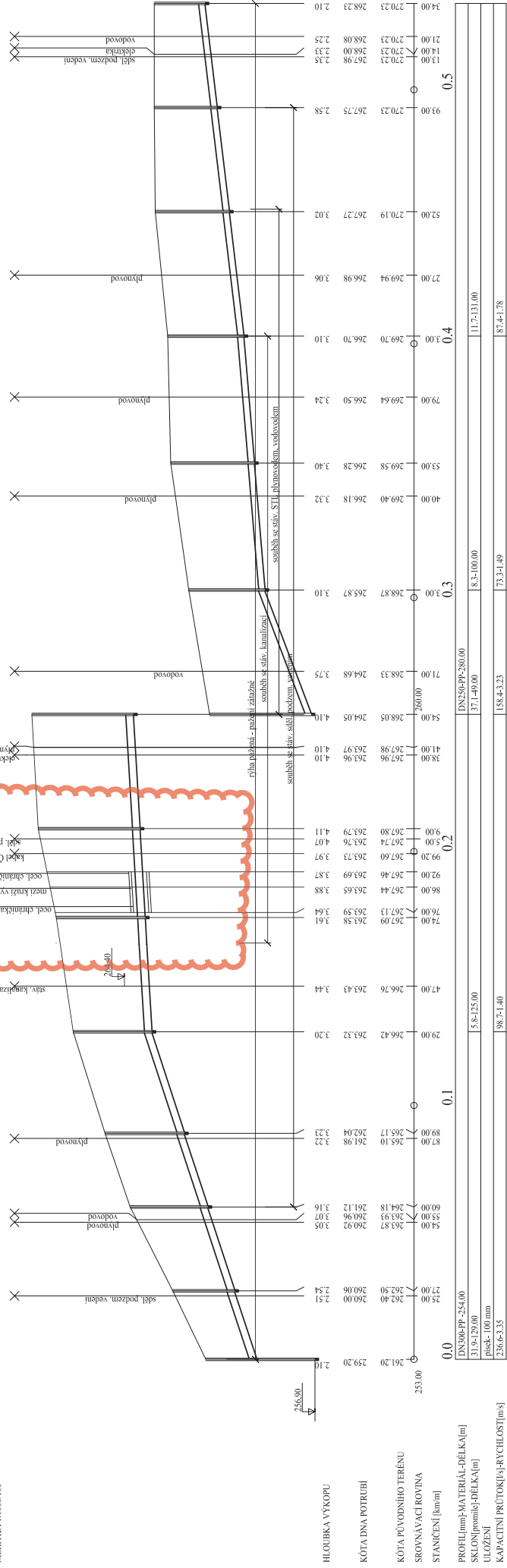




[illegible]

Stoka B - PP - 534,0 m
st.0,0 km - st.0,254 km - PP DN300
st.0,254 km - st.0,534 km - PP DN250

MĚŘÍTKA 1:1000/100



HLOUBKA VÝKOPU

KÓTA DNA POTRUBÍ

KÓTA PŮVODNÍHO TERÉNU

SROVNÁVACÍ ROVINA

STANIČENÍ [km/m]

NOTES

SKLON[promile]-DÉLKA[m]

ULOŽENÍ